

Se déplacer depuis Vélizy-Villacoublay

Se déplacer depuis Vélizy-Villacoublay

[Comment se rendre aux lycées et établissements supérieurs ?](#)

Versailles

- Lycée la Bruyère : prendre les lignes 23 en direction de Versailles Europe ou 24 en direction de Versailles Chantiers et descendre l'arrêt Vergennes
- Lycée Hoche : prendre la ligne 23 en direction de Versailles Europe et descendre au terminus, le lycée se situe 5 minutes pieds
- Lycée Marie Curie : prendre les lignes 23 en direction de Versailles Europe ou 24 en direction de Versailles Chantiers et descendre l'arrêt Jean Mermoz
- Lycée Jules Ferry : prendre la ligne 23 en direction de Versailles Europe et descendre l'arrêt Hôtel de Ville ; prendre la ligne A l'arrêt Préfecture en direction de Versailles Satory jusqu'à l'arrêt lycée Jules Ferry.

Le Chesnay

- Lycée Jean Moulin : prendre la ligne 23 en direction de Versailles Europe ; prendre la ligne A l'arrêt Préfecture en direction de Hôpital Mignot et descendre l'arrêt Lycée Jean Moulin

Meudon

- Lycée Rabelais : prendre le tramway T6 en direction de Châtillon-Montrouge et descendre l'arrêt Meudon la Forêt. Prendre le bus 390 en direction de la gare de Bourg la Reine et descendre l'arrêt de Lattre de Tassigny

Université de Versailles - Saint Quentin en Yvelines

Versailles

- Siège : prendre les lignes 23 en direction de Versailles Europe ou 24 en direction de Versailles Chantiers et descendre l'arrêt Vergennes
- Faculté de sciences : prendre la ligne 24 en direction de Versailles Chantiers et descendre l'arrêt Vergennes. Prendre la ligne R et descendre au terminus

Antenne de Guyancourt

- Prendre la ligne SAVAC 307 en direction de Gare de St Quentin en Yvelines et descendre l'arrêt Place Etienne Marcel

HEC Jouy en Josas

- Prendre le tramway T6 en direction de Viroflay et descendre l'arrêt " Robert Wagner "
- Prendre le bus 32 en direction de la gare de Jouy en Josas et descendre au terminus
- Prendre la ligne GHP et descendre l'arrêt " RD446 HEC "

TECOMAH Jouy en Josas

- Prendre le tramway T6 en direction de Viroflay et descendre l'arrêt " Robert Wagner "
- Prendre le bus 32 en direction de la gare de Jouy en Josas et descendre au terminus

[Comment se rendre aux hôpitaux ?](#)

Versailles

- Hôpital Richaud, 80 boulevard de la Reine

Prendre le T6 en direction de Viroflay Rive Droite jusqu'au terminus puis prendre le Transilien L en direction de Versailles Rive Droite jusqu'au terminus

- Clinique Aumont, 52 ter avenue de Saint Cloud

Prendre la ligne 23 en direction de Versailles Europe et descendre au terminus,

- Clinique Les Franciscaines, 7 bis rue de la porte de Buc

Prendre les lignes 23 en direction de Versailles Europe ou 24 en direction de Versailles Chantiers, descendre l'arrêt Porchefontaine ; prendre la ligne B en direction de Parly 2 ou Rocquencourt et s'arrêter l'arrêt Providence

- Clinique de la Maye, 49 rue du Parc de Clagny

Prendre la ligne 24 en direction de Versailles Chantiers jusqu'au terminus ; prendre la ligne G en direction de Pershing et descendre l'arrêt Jean Houdon

- **Clinique de la Porte Verte, 6 avenue du Mar**  **chal Franchey d'Esperey**


Prendre la ligne 23 en direction de Versailles Europe et descendre  l'arrêt  Hôtel de Ville  ;  l'arrêt  Préfecture  prendre les lignes A en direction d'Hôpital Mignot ou H en direction de  La Celle Saint Cloud Gare  et descendre  l'arrêt  Place Laboulaye 

Meudon-la-For

- **Clinique- P**  **le de Sant**  **, 3 avenue de Villacoublay**

Prendre le tramway T6 en direction de  Châtillon-Montrouge  et descendre  l'arrêt  Georges Milandy 

Le Chesnay

- **H**  **pital Mignot, 177 rue de Versailles**

Prendre la ligne 23 en direction de Versailles Europe et descendre  l'arrêt  Hôtel de Ville  ;  l'arrêt  Préfecture  prendre les lignes A en direction d'Hôpital Mignot jusqu'au terminus ou H en direction de  La Celle Saint Cloud Gare  et descendre  l'arrêt  Hôpital Mignot 

Clamart

- **H**  **pital B**  **ocl**  **re, 157 rue de la Porte de Trivaux**











Prendre le tramway T6 en direction de  Châtillon-Montrouge  et descendre  l'arrêt  Hôpital Boclère 

- **H**  **pital Percy, 101 avenue Henri Barbusse**

Prendre le tramway T6 en direction de  Châtillon-Montrouge  et descendre  l'arrêt  Meudon la For  ;  l'arrêt  Avenue de la Sygrie  prendre la ligne RATP 190 en direction de  Mairie d'Issy  et descendre  l'arrêt  Hôpital Percy 

Le Plessis-Robinson

- **H**  **pital Marie Lannelongue, 133 avenue de la R**  **ésistance**

Prendre le tramway T6 en direction de  Châtillon-Montrouge  et descendre  l'arrêt  Vélizy 2  ; prendre la ligne RATP 390 en direction de  Bourg la Reine RER  et descendre  l'arrêt  Hôpital Marie Lannelongue 

[Comment se rendre dans les maisons de retraite ?](#)








Vlizy-Villacoublay

- **EHPAD Madeleine Delbr**  **, 4 rue Nieuport**

Prende la ligne de tramway T6, arrêt  Inovel Parc Nord  , puis marcher 200 mètres.

Jouy en Josas

- **R**  **ésidence Juliette Victor, 13 rue des fonds**

Prendre le tramway T6 en direction de  Robert Wagner  et descendre au terminus ; prendre la ligne 32 en direction de  Gare de Jouy en Josas  et descendre  l'arrêt  Les Metz - la Mare 

[Comment se rendre aux aroports ?](#)

Roissy Charles de Gaulle

Au d  **épart de Mozart, Le Clos, Le Mail, Louvois, H**  **ôtel de Ville**

1. Prendre le T6 en direction de Viroflay et descendre  la station  Viroflay Rive Gauche 
2. Prendre le RER C en direction de Paris et descendre  l'arrêt  St Michel Notre Dame  ;
3. Prendre le RER B en direction des arrêts  Aéroport Charles de Gaulle 1  ou  Aéroport Charles de Gaulle 2 TGV 

Au d  **épart de V**  **élizy-Bas**

1. Prendre la navette Phbus 31 et descendre   Chaville-Vélizy RER C  ;
2. Prendre le RER C en direction de Paris et descendre  l'arrêt  St Michel Notre Dame  ;
3. Prendre le RER B en direction des arrêts  Aéroport Charles de Gaulle 1  ou  Aéroport Charles de Gaulle 2 TGV 

Au d  **épart de V**  **élizy 2 (Gare routi**  **ère)**

1. Prendre le bus RATP 379 en direction de  Croix de Berny RER B  et descendre au terminus ;
2. Prendre le RER B en direction des arrêts  Aéroport Charles de Gaulle 1  ou  Aéroport Charles de Gaulle 2 TGV 

OU

1. Prendre le bus RATP 390 en direction de  Bourg la Reine RER B  et descendre au terminus ;
2. Prendre le RER B en direction des arrêts  Aéroport Charles de Gaulle 1  ou  Aéroport Charles de Gaulle 2 TGV 

Orly Sud et Ouest

Au départ de Mozart, Le Clos, Le Mail, Louvois, Hôtel de Ville

- 1. Prendre le T6 en direction de Viroflay et descendre la station Viroflay Rive Gauche ;
- 2. Prendre le RER C en direction de Paris et descendre l'arrêt Invalides ;
- 3. Prendre le car Air France n°1

Au départ de Volizy-Bas

- 1. Prendre la navette Phibus 31 et descendre Chaville-Volizy RER C ;
- 2. Prendre le RER C en direction de Paris et descendre l'arrêt Invalides ;
- 3. Prendre le car Air France n°1

Au départ de Volizy 2 (Gare routière)

- 1. Prendre le bus RATP 379 en direction de Croix de Berny RER B et descendre au terminus ;
- 2. Prendre le RER B en direction de St Remy les Chevreuse et descendre la gare d'Antony ;
- 3. Prendre la navette Orlyval