



Journées du patrimoine sous le signe de la biodiversité : visites commentées les 18 et 19 septembre


AKTUALITÄT

UMWELT

Freitag, 17. september 2021

Journées du patrimoine sous le signe de la biodiversité : visites commentées les 18 et 19 septembre

Le fleurissement et la préservation de l'environnement sont indissociables de l'identité de Vélizy-Villacoublay et remontent à ses origines. Venez découvrir ce patrimoine grâce à une exposition dans le hall de l'Hôtel de Ville à partir du 18 septembre. Deux visites commentées sont proposées le samedi 18 de 10h à 12h et le dimanche 19 de 14h30 à 17h30.



À l'occasion des journées du patrimoine, découvrez dans le hall de l'Hôtel de ville **une exposition inédite**, réalisée par le service Communication en collaboration avec le service des Archives, sur **l'histoire rurale et végétale de notre commune**. Des visites commentées seront organisées **le samedi 18 septembre et le dimanche 19 septembre**.

Visites commentées par Bruno Drevon, adjoint au Maire chargé de la Culture et des Relations internationales :

- Samedi de 10h à 12h
- Dimanche de 14h30 à 17h30


Le saviez-vous ?

Vélizy-Villacoublay est fière d'afficher les quatre fleurs du label Villes et Villages Fleuries ! Une distinction qu'elle arbore depuis 18 ans ! C'est en 1982 que la commune remporte sa toute première fleur. Un livre hors-série a été réalisé à l'occasion de la visite du jury de CNVVF.


Découvrez le patrimoine de la ville en ligne

Vous voulez mieux connaître l'histoire de la ville et de ses lieux incontournables ? C'est possible grâce à l'une des nombreuses cartes interactives disponibles sur le site internet de la ville, consacrées au patrimoine. Arbres emblématiques, espaces naturels, tracés des pistes cyclables? promenez-vous à votre rythme sur la carte et profitez d'un moment de découverte unique !

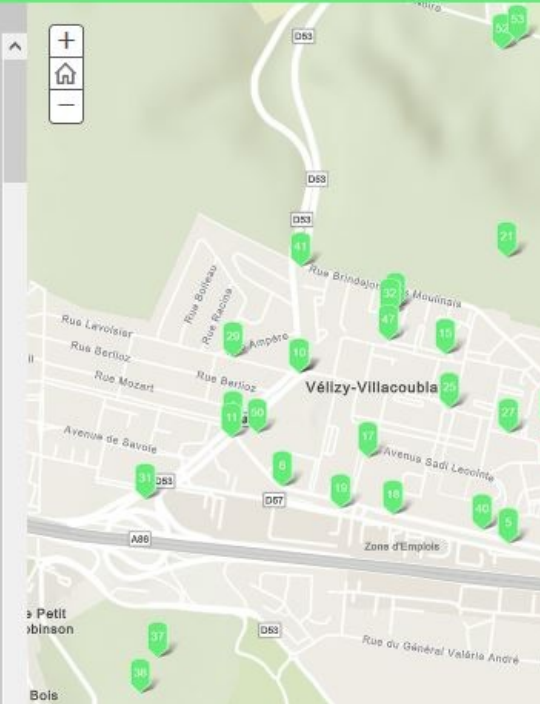
Visitez le patrimoine de Vélizy-Villacoublay !

Une Story Map 

Monuments Architecture Curiosité **Nature dans la Ville** Parcs et plans d'eau



- 1 Près de la piscine municipale
- 2 Le long du tramway T6
- 3 Route forestière
- 4 Le long du tramway
- 5 Bosquet
- 6 Devant l'Onde Théâtre Centre d'Art
- 7 Parterre de fleurs
- 8 Devant l'espace Alain Garcès



Map showing the location of 38 numbered points of interest (pins) across Vélizy-Villacoublay, including streets like Rue Levoisier, Rue Bertoz, Rue Mozart, Avenue de Savoie, Avenue Sadi Lecointe, and Avenue de la République. The map also shows landmarks like 'Petit Robinson' and 'Bois'.